

28-06-2022



REPUBLIKA HRVATSKA  
KOPRIVNIČKO-KRIŽEVAČKA ŽUPANIJA



GRAD KOPRIVNICA

Upravni odjel za prostorno uređenje

KLASA: 350-01/22-01/0003  
URBROJ: 2137-1-07-01/4-22-3  
Koprivnica, 27.06.2022.

EKO-MONITORING d.o.o.  
Kućanska 15, Varaždin  
42000 Varaždin

PREDMET:        zahtjev za dostavu ovjerenih izvoda iz prostorno planske dokumentacije -  
SUO izgradnja retencije Žlebić

Poštovani,

Sukladno vašem zahtjevu kojim tražite izdavanje ovjerenih izvoda iz važećeg prostornog plana uređenja Grada Koprivnice u svrhu izrade studije utjecaja zahvata na okoliš za zahvat izgradnje retencije Žlebić, u nastavku vas obavještavamo da su podaci iz važećih prostornih planova na području Grada Koprivnice dostupni na sljedećoj poveznici (podnaslov, Važeći prostorni planovi Grada Koprivnice):

<https://koprivnica.hr/gradani/prostorno-uredenje/prostorni-planovi/>

Tekst Prostornog plana uređenja Grada Koprivnice («Glasnik Grada Koprivnice» broj 4/06, 5/12, 3/15 i 5/15 – pročišćeni tekst) koji je na snazi za navedeno područje, objavljen je u službenom glasilu jedinice lokalne samouprave, u Glasniku Grada Koprivnice (pretraživač glasnika dostupan je na sljedećoj poveznici: <https://koprivnica.hr/uprava/gradsko-vijece/glasnik-grada-koprivnice/> )

Tekstualni dio Prostornog plana uređenja Grada Koprivnice, dostupan je na sljedećoj adresi: «Glasnik Grada Koprivnice» broj 3/15 :

[https://koprivnica.hr/wp-content/uploads/2019/10/glasnik\\_grada\\_koprivnice\\_03\\_2015.pdf](https://koprivnica.hr/wp-content/uploads/2019/10/glasnik_grada_koprivnice_03_2015.pdf)

, a pročišćeni tekst odredbi:

«Glasnik Grada Koprivnice» broj 5/15 – pročišćeni tekst:

[https://koprivnica.hr/wp-content/uploads/2019/10/glasnik\\_grada\\_koprivnice\\_05\\_2015.pdf](https://koprivnica.hr/wp-content/uploads/2019/10/glasnik_grada_koprivnice_05_2015.pdf)

U prilogu se nalaze grafički prilozi (ovjerene karte) za navedeni obuhvat, koje su radi tehničkih ograničenja kopirane na formate papira A3 i A4.

S poštovanjem,

Viši stručni suradnik za prostorno uređenje  
Marko Premec,

#### PRILOZI:

1. Kartografski prikaz broj 1,  
Korištenje i namjena površina,  
M 1:25000 (1xA4, 3xA3), ovjereni
2. Kartografski prikaz broj 2.1.,  
Infrastrukturni sustavi: promet pošta i telekomunikacije,  
M 1:25000 (1xA4, 2xA3), ovjereni
3. Kartografski prikaz broj 2.2.,  
Infrastrukturni sustavi: energetska sustav,  
M 1:25000 (1xA4, 2xA3), ovjereni
4. Kartografski prikaz broj 2.3.,  
Infrastrukturni sustavi: ostala infrastruktura,  
M 1:25000 (1xA4, 2xA3), ovjereni
5. Kartografski prikaz broj 3.,  
Uvjeti za korištenje, uređenje i zaštitu prostora  
M 1:25000 (1xA4, 3xA3), ovjereni
6. Kartografski prikaz broj 4.9.,  
Građevinska područja naselja,  
M 1:25000 (2xA4, 4xA3), ovjereni
7. Kartografski prikaz broj 4.9.,  
Građevinska područja naselja,  
M 1:25000 (2xA4, 4xA3), ovjereni

#### DOSTAVITI:











- Ispis elektroničke isprave u spis predmeta
- Elektroniku ispravu putem elektroničkog sustava Grada Koprivnice  
na adresu: [info@eko-monitoring.hr](mailto:info@eko-monitoring.hr), na znanje: [ivica@eko-monitoring.hr](mailto:ivica@eko-monitoring.hr),  
te ovjereni ispis elektroničke isprave putem pošte na adresu,
  - EKO-MONITORING d.o.o.,  
Kućanska 15,  
HR-42000 Varaždin

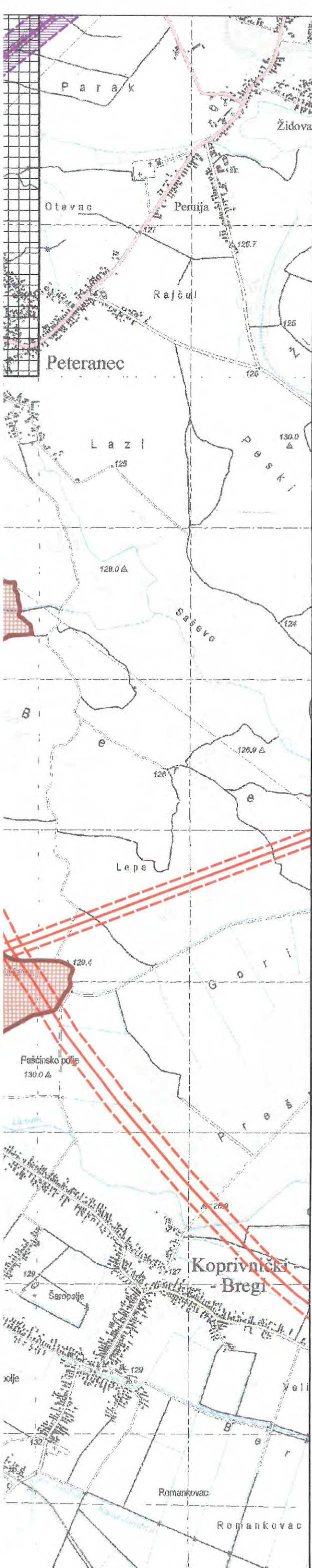


Ovo je elektronički dokument sukladan uredbi (EU) broj 910/2014.  
Skeniranjem ovog QR koda, sustav će vas preusmjeriti na stranice izvornika  
ovog dokumenta, kako biste mogli provjeriti njegovu autentičnost.

Datum ovjere: 27.06.2022 09:15:04



Županija: <b>KOPRIVNIČKO-KRIŽEVAČKA</b>	
Grad: <b>KOPRIVNICA</b>	
Naziv Prostornog plana: <b>II. IZMJENE I DOPUNE PROSTORNOG PLANA UREĐENJA GRADA KOPRIVNICE</b>	
Faza izrade Prostornog plana: <b>IZVORNIK</b>	
Naziv kartografskog prikaza: <b>KORIŠTENJE I NAMJENA POVRŠINA</b>	
Broj kartografskog prikaza: <b>1.</b>	Mjerilo kartografskog prikaza: <b>1:25.000</b>
Odluka o izradi Prostornog plana (službeni glasnik): „Glasnik Grada Koprivnice“, broj 2/14 Datum: 31.03.2014.	Odluka predstavničkog tijela o donošenju Prostornog plana (službeni glasnik): „Glasnik Grada Koprivnice“, broj 3/15 Datum: 10.07.2015. Datum sjednice: 06.07.2015.
Javna rasprava (datum objave): „Večernji list“, 21.05.2015.	Javni uvid održan: Od: 01.06.2015. Do: 10.06.2015.
Pečat tijela odgovornog za provođenje javne rasprave: 	Odgovorna osoba za provođenje javne rasprave: <b>Sandra Petak-Samardžić</b> , dipl. ing. arh.  (ime, prezime i potpis)
Sukladno članku 107. stavak 4. <b>Zakona o prostornom uređenju</b> („Narodne novine“, broj 153/13), nije potrebno pribaviti mišljenje u pogledu usklađenosti ovoga Plana s Prostornim planom Koprivničko-križevačke županije („Službeni glasnik Koprivničko-križevačke županije“, broj 8/01, 8/07, 13/12. i 5/14) s obzirom da je stručni izrađivač Zavod za prostorno uređenje Koprivničko-križevačke županije.	
Pravna osoba/tijelo koje je izradilo Prostorni plan:  <b>ZAVOD ZA PROSTORNO UREĐENJE KOPRIVNIČKO-KRIŽEVAČKE ŽUPANIJE</b>	
Pečat pravne osobe/tijela koje je izradilo Prostorni plan: 	Odgovorna osoba: <b>Zlatko Filipović</b> , dipl. ing. arh., ovl. arh.  (ime, prezime i potpis)
Odgovorni voditelj izrade Prostornog plana: <b>Zlatko Filipović</b> , dipl. ing. arh., ovl. arh., br. ovl. A3504	
Stručni tim u izradi Prostornog plana: 1. <b>Saša Cestar</b> , dipl. ing. prom. 2. <b>Jelena Kovač</b> , dipl. ing. građ. 3. <b>Martina Lauš</b> , mag. ing. arch. 4. <b>Blaženka Lukšić</b> , dipl. ing. arh., ovl. arh. urb., br. ovl. A3828 5. <b>Snježana Marković Sirovec</b> , mag. ing. arh., ovl. arh. urb., br. ovl. A3660 6. <b>mr. sc. Mladen Matica</b> 7. <b>Maja Turinski</b> , mag. geogr.	
Vanjski stručni suradnici: 1. <b>Marina Horvat Pavlic</b> , dipl. iur. 2. <b>Marijan Štimac</b> , dipl. oec.	
Pečat predstavničkog tijela: 	Predsjednik predstavničkog tijela: <b>Zoran Gošek</b> , dipl. ing.  (ime, prezime i potpis)
Istovjetnost ovog Prostornog plana s izvornikom ovjerava:   (ime, prezime i potpis)	Pečat nadležnog tijela: 



# TUMAČ ZNAKOVA

POSTOJEĆE / PLANIRANO

## GRANICE




GRANICA GRADA



GRANICA NASELJA



GRANICA GRAĐEVINSKOG PODRUČJA NASELJA  
I IZDOJENOG DIJELA GRAĐEVINSKOG PODRUČJA NASELJA





EKSPLOATACIJSKO POLJE UGLJIKOVODIKA


## ORGANIZACIJA PROSTORA I OSNOVNA NAMJENA I KORIŠTENJE POVRŠINA

### 1. POVRŠINE ZA RAZVOJ I UREĐENJE NASELJA

(Građevinsko područje naselja i izdvojeni dio građevinskog područja naselja)




GRAĐEVINSKO PODRUČJE NASELJA  
I IZDOJENI DIO GRAĐEVINSKOG PODRUČJA NASELJA



MJEŠOVITA NAMJENA  
POVREMENO STANOVANJE - M3

### 2. POVRŠINE ZA RAZVOJ I UREĐENJE IZVAN NASELJA


(Izdvojeno građevinsko područje izvan naselja)





MJEŠOVITA NAMJENA  
PRETEŽITO POLJOPRIVREDNA GOSPODARSTVA - M4




JAVNA I DRUŠTVENA NAMJENA  
VJERSKA - D8




GOSPODARSKA PROIZVODNA NAMJENA - I



GOSPODARSKA POSLOVNA NAMJENA - K  
KOMUNALNO SERVISNA - K3



UGOSTITELJSKO - TURISTIČKA NAMJENA - T



SPORTSKO - REKREACIJSKA NAMJENA - R  
SPORT - R1, LOVAČKI DOM - R4



JAVNE ZELENE POVRŠINE  
JAVNI PARK - Z1



POVRŠINE INFRASTRUKTURNIH SUSTAVA - IS  
UREĐAJ ZA PROČIŠĆAVANJE OTPADNIH VODA - IP

### 3. OSTALE POVRŠINE



ŠUMA ISKLJUČIVO OSNOVNE NAMJENE -  
GOSPODARSKA - Š1



ŠUMA ISKLJUČIVO OSNOVNE NAMJENE -  
ŠUMA POSEBNE NAMJENE - Š3



OSTALO POLJOPRIVREDNO TLO,  
ŠUME I ŠUMSKO ZEMLJIŠTE - PŠ



OSOBITO VRIJEDNO OBRADIVO TLO - P1



VRIJEDNO OBRADIVO TLO - P2



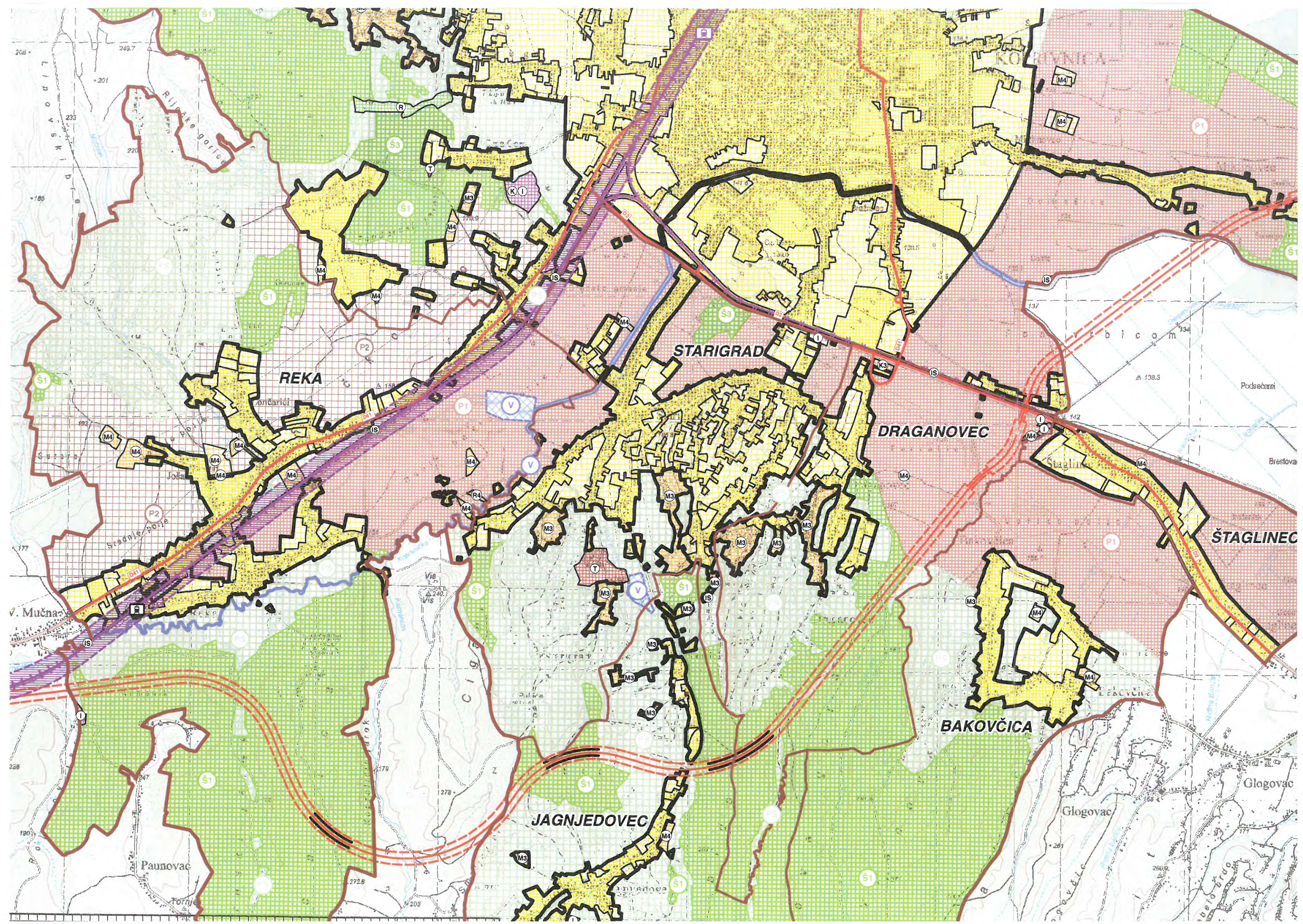
VODNE POVRŠINE - V










## CESTOVNI PROMET

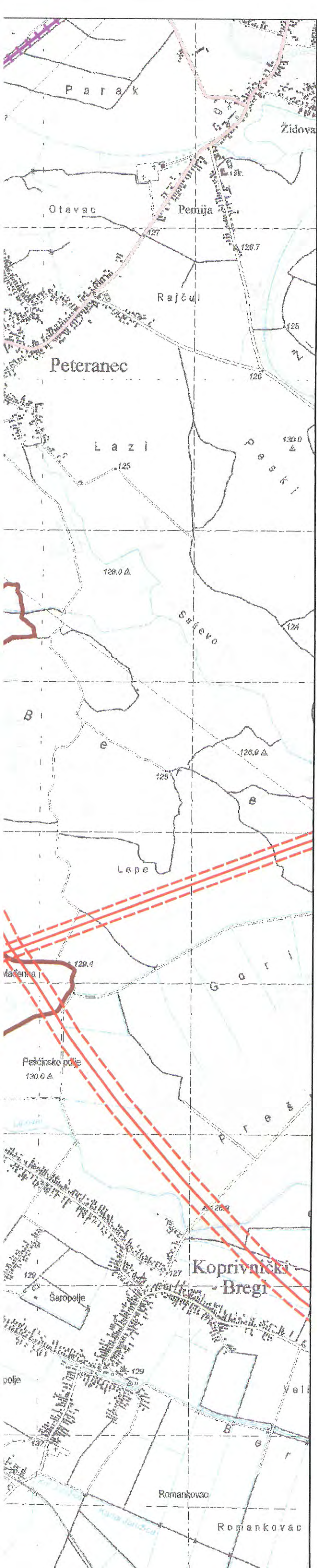


DRŽAVNA CESTA

ŽELJEZNIČKI KORIDOR (100 METARA) PRUGE OD ZNAČAJA  
ZA MEĐUNARODNI PROMET - M201



Županija: <b>KOPRIVNIČKO-KRIŽEVAČKA</b>	
Grad: <b>KOPRIVNICA</b>	
Naziv Prostornog plana: <b>II. IZMJENE I DOPUNE PROSTORNOG PLANA UREĐENJA GRADA KOPRIVNICE</b>	
Faza izrade Prostornog plana: <b>IZVORNIK</b>	
Naziv kartografskog prikaza: <b>INFRASTRUKTURNI SUSTAVI: PROMET, POŠTA I TELEKOMUNIKACIJE</b>	
Broj kartografskog prikaza: <b>2.1.</b>	Mjerilo kartografskog prikaza: <b>1:25.000</b>
Odluka o izradi Prostornog plana (službeni glasnik): „Glasnik Grada Koprivnice“, broj 2/14 Datum: 31.03.2014.	Odluka predstavničkog tijela o donošenju Prostornog plana (službeni glasnik): „Glasnik Grada Koprivnice“, broj 3/15 Datum: 10.07.2015. Datum sjednice: 06.07.2015.
Javna rasprava (datum objave): „Večernji list“, 21.05.2015.	Javni uvid održan: Od: 01.06.2015. Do: 10.06.2015.
Pečat tijela odgovornog za provođenje javne rasprave: 	Odgovorna osoba za provođenje javne rasprave: <b>Sandra Petak-Samardžić</b> , dipl. ing. arh.  (ime, prezime i potpis)
Sukladno članku 107. stavak 4. <b>Zakona o prostornom uređenju</b> („Narodne novine“, broj 153/13), nije potrebno pribaviti mišljenje u pogledu usklađenosti ovoga Plana s Prostornim planom Koprivničko-križevačke županije („Službeni glasnik Koprivničko-križevačke županije“, broj 8/01, 8/07, 13/12. i 5/14) s obzirom da je stručni izrađivač Zavod za prostorno uređenje Koprivničko-križevačke županije.	
Pravna osoba/tijelo koje je izradilo Prostorni plan:  <b>ZAVOD ZA PROSTORNO UREĐENJE KOPRIVNIČKO-KRIŽEVAČKE ŽUPANIJE</b>	
Pečat pravne osobe/tijela koje je izradilo Prostorni plan: 	Odgovorna osoba: <b>Zlatko Filipović</b> , dipl. ing. arh., ovl. arh.  (ime, prezime i potpis)
Odgovorni voditelj izrade Prostornog plana: <b>Zlatko Filipović</b> , dipl. ing. arh., ovl. arh., br. ovl. A3504	
Stručni tim u izradi Prostornog plana: 1. <b>Saša Cestar</b> , dipl. ing. prom. 2. <b>Jelena Kovač</b> , dipl. ing. građ. 3. <b>Martina Lauš</b> , mag. ing. arch. 4. <b>Blaženka Lukšić</b> , dipl. ing. arh., ovl. arh. urb., br. ovl. A3828 5. <b>Snježana Marković Sirovec</b> , mag. ing. arh., ovl. arh. urb., br. ovl. A3660 6. <b>mr. sc. Mladen Matica</b> 7. <b>Maja Turinski</b> , mag. geogr.	
Vanjski stručni suradnici: 1. <b>Marina Horvat Pavlic</b> , dipl. iur. 2. <b>Marijan Štimac</b> , dipl. oec.	
Pečat predstavničkog tijela: 	Predsjednik predstavničkog tijela: <b>Zoran Gosek</b> , dipl. ing.  (ime, prezime i potpis)
Istovjetnost ovog Prostornog plana s izvornikom ovjerava:  (ime, prezime i potpis)	Pečat nadležnog tijela: 



TUMAČ ZNAKOVA

POSTOJEĆE / PLANIRANO

GRANICE



GRANICA GRADA



GRANICA NASELJA

CESTOVNI PROMET



DRŽAVNA CESTA



KORIDOR BRZE CESTE



TUNEL

ŽELJEZNIČKI PROMET



MEĐUNARODNI ŽELJEZNIČKI KOLODVOR



ŽELJEZNIČKO STAJALIŠTE



ŽELJEZNIČKA PRUGA OD ZNAČAJA  
ZA MEĐUNARODNI PROMET - M201



ŽELJEZNIČKA PRUGA OD ZNAČAJA ZA  
REGIONALNI PROMET - R202

POŠTA I TELEKOMUNIKACIJE



POŠTANSKI CENTAR



JEDINICA POŠTANSKE MREŽE



TRANZITNA TELEFONSKA CENTRALA



MJESNA TELEFONSKA CENTRALA



MAGISTRALNI VOD



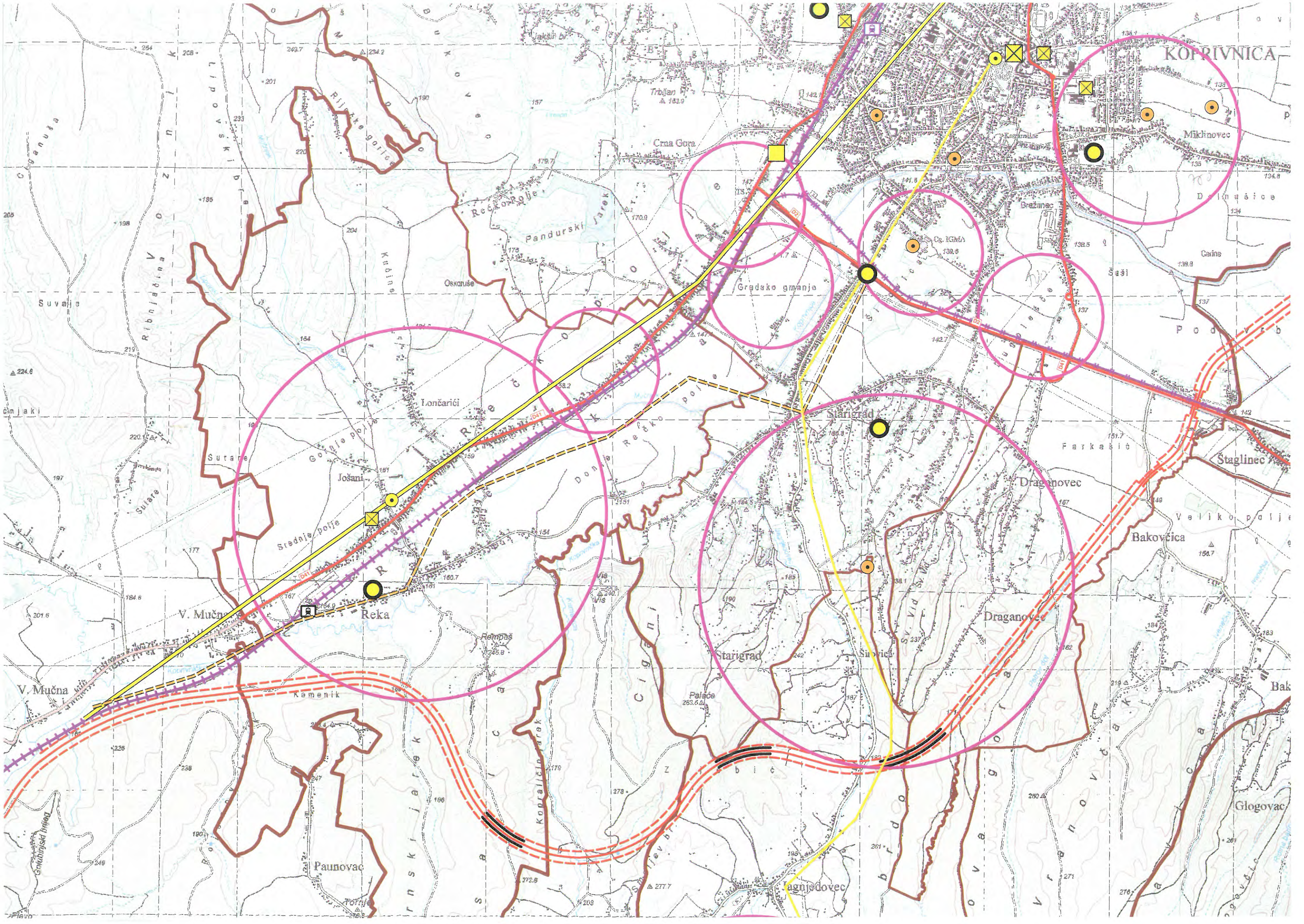
KORISNIČKI I SPOJNI VOD












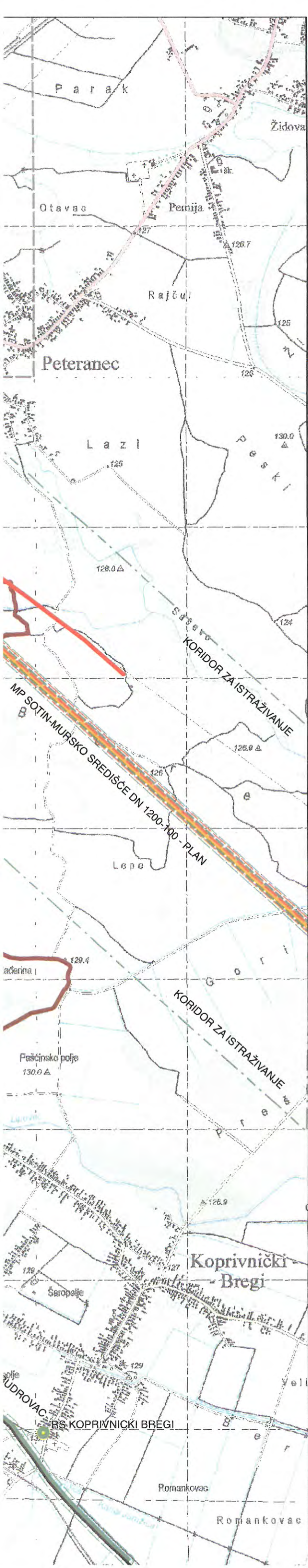
SAMOSTOJEĆI ANTENSKI STUP



ELEKTRONIČKA KOMUNIKACIJSKA ZONA ZA SMJEŠTAJ  
SAMOSTOJEĆIH ANTENSKIH STUPOVA RADIJUSA 500,  
750, 1000 I I 1500 METARA



Županija: <b>KOPRIVNIČKO-KRIŽEVAČKA</b>	
Grad: <b>KOPRIVNICA</b>	
Naziv Prostornog plana: <b>II. IZMJENE I DOPUNE PROSTORNOG PLANA UREĐENJA GRADA KOPRIVNICE</b>	
Faza izrade Prostornog plana: <b>IZVORNIK</b>	
Naziv kartografskog prikaza: <b>INFRASTRUKTURNI SUSTAVI: ENERGETSKI SUSTAVI</b>	
Broj kartografskog prikaza: <b>2.2.</b>	Mjerilo kartografskog prikaza: <b>1:25.000</b>
Odluka o izradi Prostornog plana (službeni glasnik): „Glasnik Grada Koprivnice“, broj 2/14 Datum: 31.03.2014.	Odluka predstavničkog tijela o donošenju Prostornog plana (službeni glasnik): „Glasnik Grada Koprivnice“, broj 3/15 Datum: 10.07.2015. Datum sjednice: 06.07.2015.
Javna rasprava (datum objave): „Večernji list“, 21.05.2015.	Javni uvid održan: Od: 01.06.2015. Do: 10.06.2015.
Pečat tijela odgovornog za provođenje javne rasprave: 	Odgovorna osoba za provođenje javne rasprave: <b>Sandra Petak-Samardžić</b> , dipl. ing. arh.  (ime, prezime i potpis)
Sukladno članku 107. stavak 4. <b>Zakona o prostornom uređenju</b> („Narodne novine“, broj 153/13), nije potrebno pribaviti mišljenje u pogledu usklađenosti ovoga Plana s Prostornim planom Koprivničko-križevačke županije („Službeni glasnik Koprivničko-križevačke županije“, broj 8/01, 8/07, 13/12. i 5/14) s obzirom da je stručni izrađivač Zavod za prostorno uređenje Koprivničko-križevačke županije.	
Pravna osoba/tijelo koje je izradilo Prostorni plan:  <b>ZAVOD ZA PROSTORNO UREĐENJE KOPRIVNIČKO-KRIŽEVAČKE ŽUPANIJE</b>	
Pečat pravne osobe/tijela koje je izradilo Prostorni plan: 	Odgovorna osoba: <b>Zlatko Filipović</b> , dipl. ing. arh., ovl. arh.  (ime, prezime i potpis)
Odgovorni voditelj izrade Prostornog plana: <b>Zlatko Filipović</b> , dipl. ing. arh., ovl. arh., br. ovl. A3504	
Stručni tim u izradi Prostornog plana: 1. <b>Saša Cestar</b> , dipl. ing. prom. 2. <b>Jelena Kovač</b> , dipl. ing. građ. 3. <b>Martina Lauš</b> , mag. ing. arch. 4. <b>Blaženka Lukšić</b> , dipl. ing. arh., ovl. arh. urb., br. ovl. A3828 5. <b>Snježana Marković Sirovec</b> , mag. ing. arh., ovl. arh. urb., br. ovl. A3660 6. mr. sc. <b>Mladen Matica</b> 7. <b>Maja Turinski</b> , mag. geogr.	
Vanjski stručni suradnici: 1. <b>Marina Horvat Pavlic</b> , dipl. iur. 2. <b>Marijan Štimac</b> , dipl. oec.	
Pečat predstavničkog tijela: 	Predsjednik predstavničkog tijela: <b>Zoran Gošek</b> , dipl. ing.  (ime, prezime i potpis)
Istovjetnost ovog Prostornog plana s izvornikom ovjerava:  (ime, prezime i potpis)	Pečat nadležnog tijela: 



TUMAČ ZNAKOVA

POSTOJEĆE / PLANIRANO

GRANICE



GRANICA GRADA



GRANICE NASELJA

ENERGETSKI SUSTAVI

PROIZVODNJA I CIJEVNI TRANSPORT



PLINSKI ČVOR



UTOVARNA STANICA



BLOKADNO ISPUHIVAČKA STANICA



MJERNO REDUKCIJSKA STANICA



REDUKCIJSKA STANICA



EKSPLOATACIJSKA BUŠOTINA



NAPUŠTENA EKSPLOATACIJSKA BUŠOTINA



EKSPLOATACIJSKO POLJE UGLJIKOVODIKA



JANAF - MEĐUNARODNI MAGISTRALNI NAFTOVOD



MEĐUNARODNI PRODUKTOVOD ZA NAFTNE DERIVATE - PLAN



MAGISTRALNI NAFTOVOD



NAFTOVOD



KONDENZATOVOD



MAGISTRALNI PLINOVOD



MAGISTRALNI PLINOVOD - VAN FUNKCIJE



LOKALNI PLINOVOD



KORIDOR ZA ISTRAŽIVANJE /PLANIRANOG PLINOVODA/



ZAŠTITNI POJAS PLINOVODA



ZAŠTITNI POJAS JANAF-a I NAFTOVODA

ELEKTROENERGETIKA



TS 110/35 kV



TS 35 kV



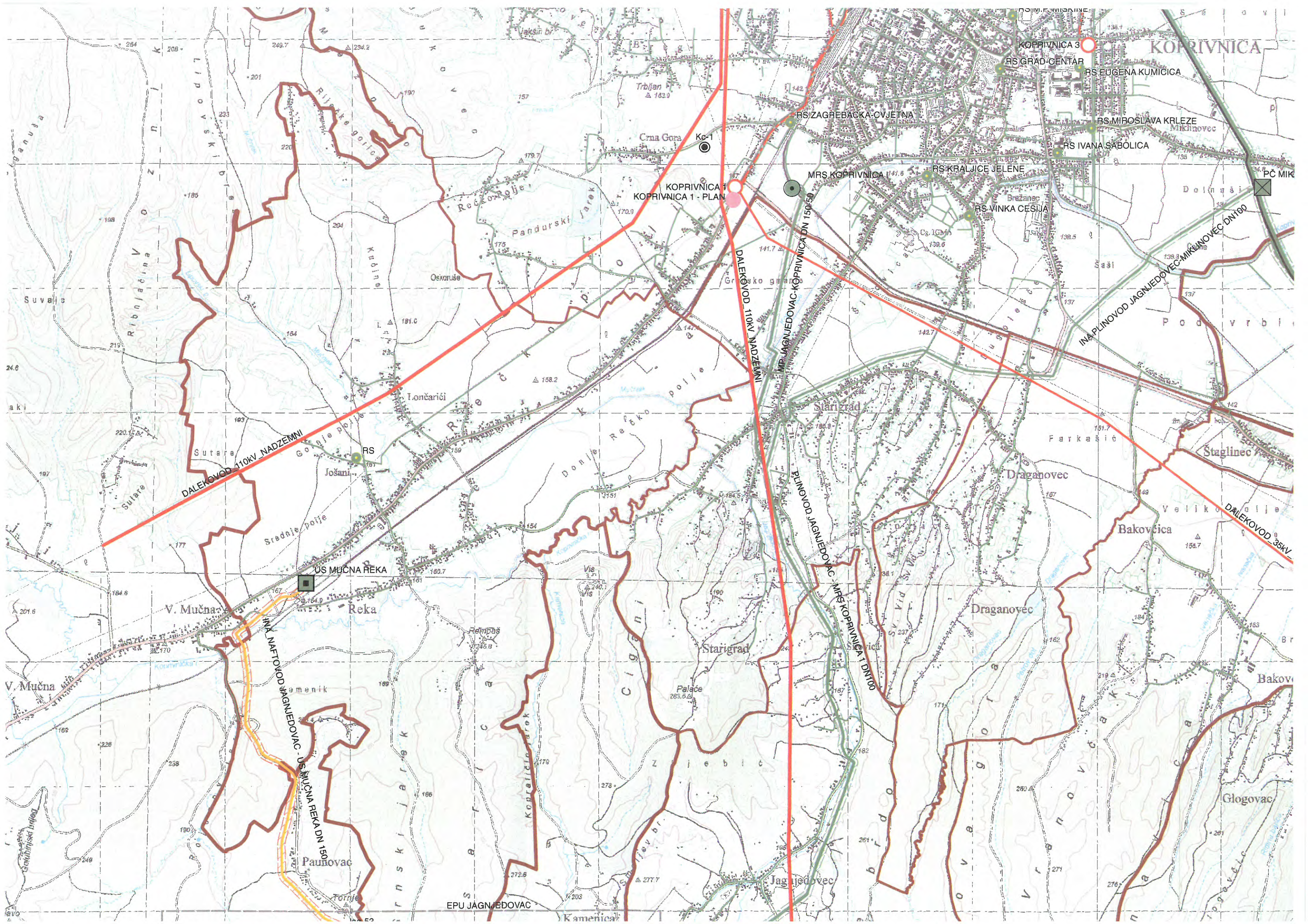
DALEKOVOD 110kV NADZEMNI

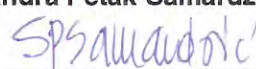





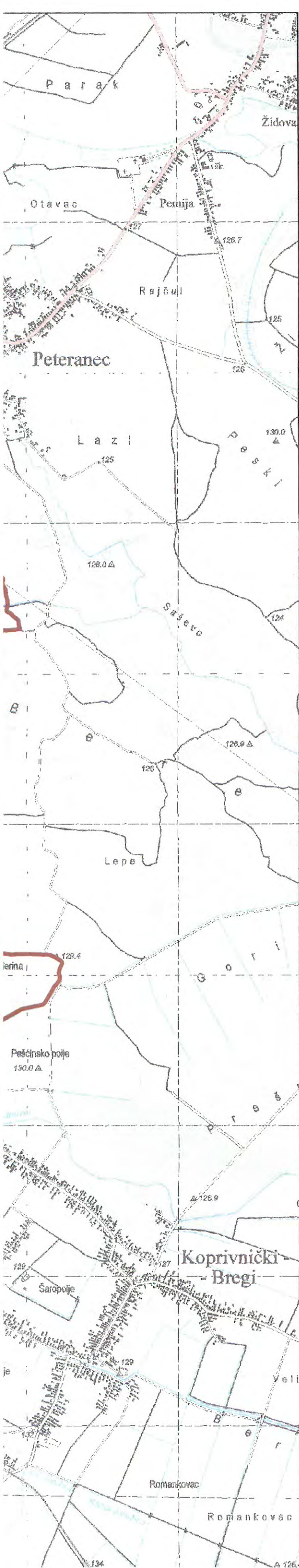
DALEKOVOD 35kV NADZEMNI



DALEKOVO 35kV PODZEMNI



Županija: <b>KOPRIVNIČKO-KRIŽEVAČKA</b>	
Grad: <b>KOPRIVNICA</b>	
Naziv Prostornog plana: <b>II. IZMJENE I DOPUNE PROSTORNOG PLANA UREĐENJA GRADA KOPRIVNICE</b>	
Faza izrade Prostornog plana: <b>IZVORNIK</b>	
Naziv kartografskog prikaza: <b>INFRASTRUKTURNI SUSTAVI: OSTALA INFRASTRUKTURA</b>	
Broj kartografskog prikaza: <b>2.3.</b>	Mjerilo kartografskog prikaza: <b>1:25.000</b>
Odluka o izradi Prostornog plana (službeni glasnik): „Glasnik Grada Koprivnice“, broj 2/14 Datum: 31.03.2014.	Odluka predstavničkog tijela o donošenju Prostornog plana (službeni glasnik): „Glasnik Grada Koprivnice“, broj 3/15 Datum: 10.07.2015. Datum sjednice: 06.07.2015.
Javna rasprava (datum objave): „Večernji list“, 21.05.2015.	Javni uvid održan: Od: 01.06.2015. Do: 10.06.2015.
Pečat tijela odgovornog za provođenje javne rasprave:	Odgovorna osoba za provođenje javne rasprave: <b>Sandra Petak-Samardžić</b> , dipl. ing. arh.  (ime, prezime i potpis)
Sukladno članku 107. stavak 4. <b>Zakona o prostornom uređenju</b> („Narodne novine“, broj 153/13), nije potrebno pribaviti mišljenje u pogledu usklađenosti ovoga Plana s Prostornim planom Koprivničko-križevačke županije („Službeni glasnik Koprivničko-križevačke županije“, broj 8/01, 8/07, 13/12. i 5/14) s obzirom da je stručni izrađivač Zavod za prostorno uređenje Koprivničko-križevačke županije.	
Pravna osoba/tijelo koje je izradilo Prostorni plan:	
 <b>ZAVOD ZA PROSTORNO UREĐENJE KOPRIVNIČKO-KRIŽEVAČKE ŽUPANIJE</b>	
Pečat pravne osobe/tijela koje je izradilo Prostorni plan:	Odgovorna osoba: <b>Zlatko Filipović</b> , dipl. ing. arh., ovl. arh.  OVLASŢENI ARHITEKT A 3504 (ime, prezime i potpis)
Odgovorni voditelj izrade Prostornog plana: <b>Zlatko Filipović</b> , dipl. ing. arh., ovl. arh., br. ovl. A3504	
Stručni tim u izradi Prostornog plana:	
<ol style="list-style-type: none"> <li>1. <b>Saša Cestar</b>, dipl. ing. prom.</li> <li>2. <b>Jelena Kovač</b>, dipl. ing. građ.</li> <li>3. <b>Martina Lauš</b>, mag. ing. arch.</li> <li>4. <b>Blaženka Lukšić</b>, dipl. ing. arh., ovl. arh. urb., br. ovl. A3828</li> <li>5. <b>Snježana Marković Sirovec</b>, mag. ing. arh., ovl. arh. urb., br. ovl. A3660</li> <li>6. mr. sc. <b>Mladen Matica</b></li> <li>7. <b>Maja Turinski</b>, mag. geogr.</li> </ol>	
Vanjski stručni suradnici:	
<ol style="list-style-type: none"> <li>1. <b>Marina Horvat Pavlic</b>, dipl. iur.</li> <li>2. <b>Marijan Štimac</b>, dipl. oec.</li> </ol>	
Pečat predstavničkog tijela:	Predsjednik predstavničkog tijela: <b>Zoran Gošek</b> , dipl. ing.  (ime, prezime i potpis)
Istovjetnost ovog Prostornog plana s izvornikom ovjerava:	Pečat nadležnog tijela:
(ime, prezime i potpis)	



TUMAČ ZNAKOVA

POSTOJEĆE / PLANIRANO

GRANICE



GRANICA GRADA



GRANICE NASELJA

VODNOGOSPODARSKI SUSTAVI

VODOOPSKRBA



VODOCRPILIŠTE



VODOSPREMA



PRECRPNA STANICA



VODOOPSKRBNI CJEVOVOD

ODVODNJA I ZBRINJAVANJE OTPADNIH VODA



UREĐAJ ZA PROČIŠĆAVANJE OTPADNIH VODA



ISPUST



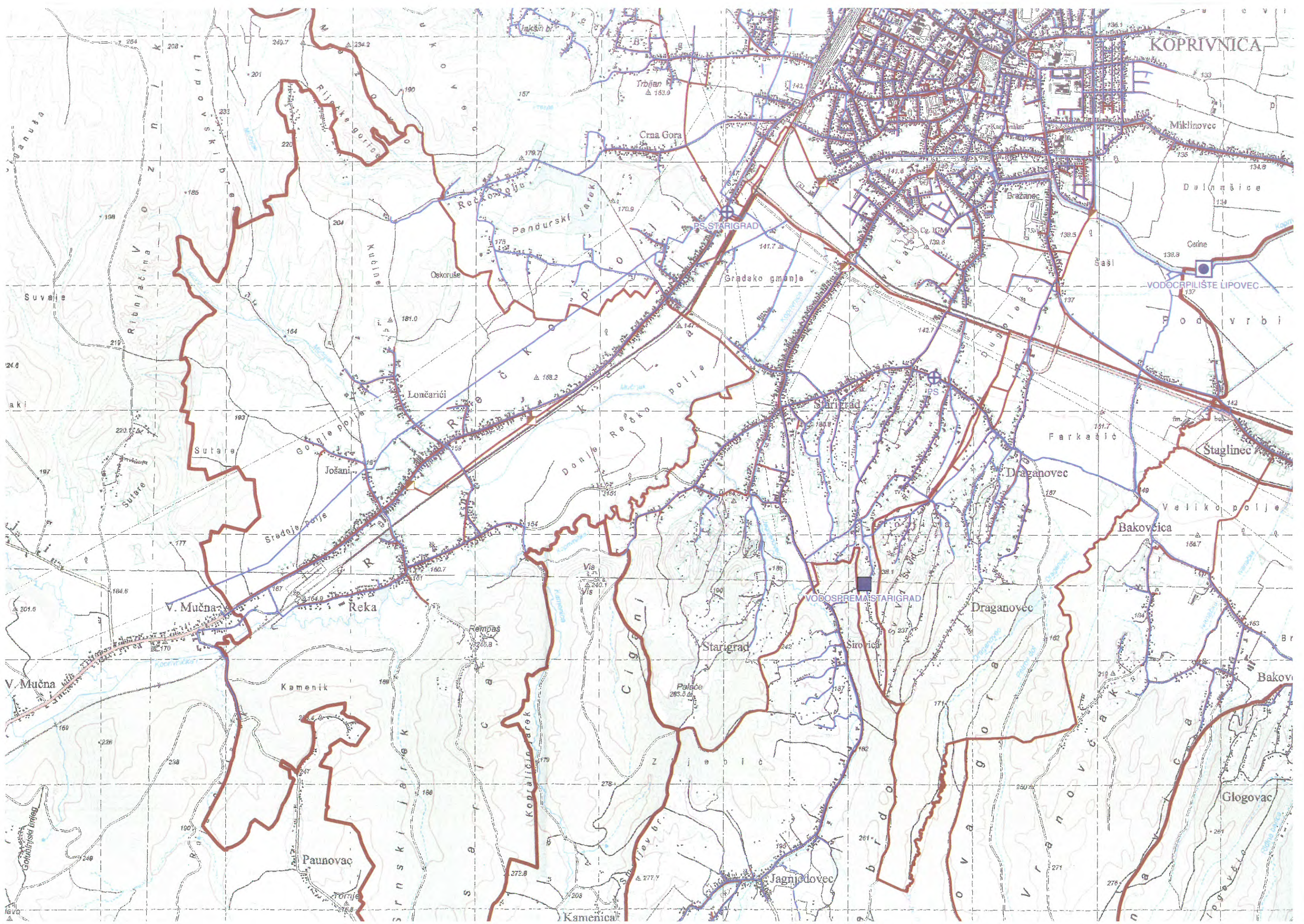
PRECRPNA STANICA









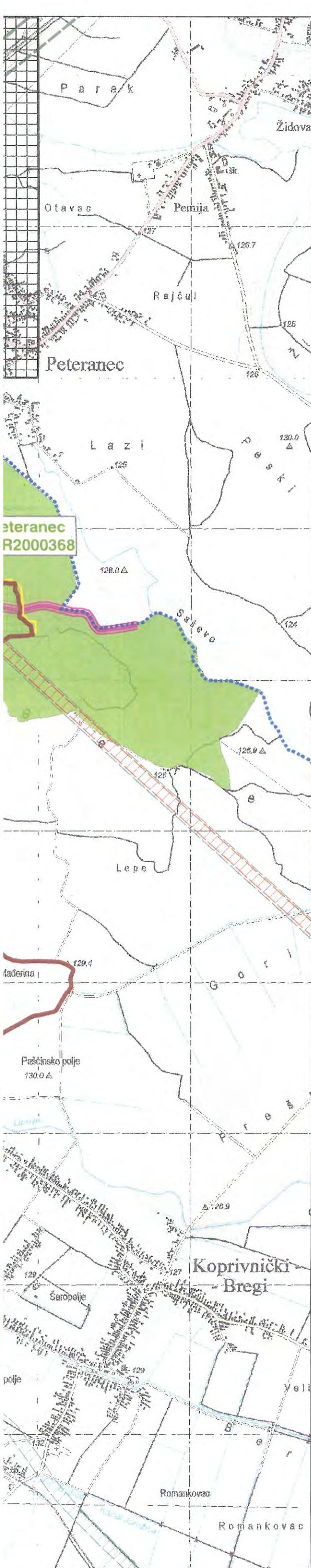
PRELJEV



KANALIZACIJSKA MREŽA



Županija: <b>KOPRIVNIČKO-KRIŽEVAČKA</b>	
Grad: <b>KOPRIVNICA</b>	
Naziv Prostornog plana: <b>II. IZMJENE I DOPUNE PROSTORNOG PLANA UREĐENJA GRADA KOPRIVNICE</b>	
Faza izrade Prostornog plana: <b>IZVORNIK</b>	
Naziv kartografskog prikaza: <b>UVJETI ZA KORIŠTENJE, UREĐENJE I ZAŠTITU PROSTORA</b>	
Broj kartografskog prikaza: <b>3.</b>	Mjerilo kartografskog prikaza: <b>1:25.000</b>
Odluka o izradi Prostornog plana (službeni glasnik): „Glasnik Grada Koprivnice“, broj 2/14 Datum: 31.03.2014.	Odluka predstavničkog tijela o donošenju Prostornog plana (službeni glasnik): „Glasnik Grada Koprivnice“, broj 3/15 Datum: 10.07.2015. Datum sjednice: 06.07.2015.
Javna rasprava (datum objave): „Večernji list“, 21.05.2015.	Javni uvid održan: Od: 01.06.2015. Do: 10.06.2015.
Pečat tijela odgovornog za provođenje javne rasprave:	Odgovorna osoba za provođenje javne rasprave: <b>Sandra Petak-Samardžić</b> , dipl. ing. arh.  (ime, prezime i potpis)
<p>Sukladno članku 107. stavak 4. <b>Zakona o prostornom uređenju</b> („Narodne novine“, broj 153/13), nije potrebno pribaviti mišljenje u pogledu usklađenosti ovoga Plana s Prostornim planom Koprivničko-križevačke županije („Službeni glasnik Koprivničko-križevačke županije“, broj 8/01, 8/07, 13/12. i 5/14) s obzirom da je stručni izrađivač Zavod za prostorno uređenje Koprivničko-križevačke županije.</p>	
Pravna osoba/tijelo koje je izradilo Prostorni plan:	
 <b>ZAVOD ZA PROSTORNO UREĐENJE KOPRIVNIČKO-KRIŽEVAČKE ŽUPANIJE</b>	
Pečat pravne osobe/tijela koje je izradilo Prostorni plan:	Odgovorna osoba: <b>Zlatko Filipović</b> , dipl. ing. arh., ovl. arh.  OVLASŢENI ARHITEKT A 3504 (ime, prezime i potpis)
Odgovorni voditelj izrade Prostornog plana: <b>Zlatko Filipović</b> , dipl. ing. arh., ovl. arh., br. ovl. A3504	
Stručni tim u izradi Prostornog plana:	
<ol style="list-style-type: none"> <li>1. <b>Saša Cestar</b>, dipl. ing. prom.</li> <li>2. <b>Jelena Kovač</b>, dipl. ing. građ.</li> <li>3. <b>Martina Lauš</b>, mag. ing. arch.</li> <li>4. <b>Blaženka Lukšić</b>, dipl. ing. arh., ovl. arh. urb., br. ovl. A3828</li> <li>5. <b>Snježana Marković Sirovec</b>, mag. ing. arh., ovl. arh. urb., br. ovl. A3660</li> <li>6. mr.sc. <b>Mladen Matica</b></li> <li>7. <b>Maja Turinski</b>, mag. geogr.</li> </ol>	
Vanjski stručni suradnici:	
<ol style="list-style-type: none"> <li>1. <b>Marina Horvat Pavlic</b>, dipl. iur.</li> <li>2. <b>Marijan Štimac</b>, dipl. oec.</li> </ol>	
Pečat predstavničkog tijela:	Predsjednik predstavničkog tijela: <b>Zoran Gošek</b> , dipl. ing.  (ime, prezime i potpis)
Istovjetnost ovog Prostornog plana s izvornikom ovjerava:	Pečat nadležnog tijela:
  (ime, prezime i potpis)	



## TUMAČ ZNAKOVA GRANICE



GRANICA GRADA




GRANICA NASELJA

## UVJETI KORIŠTENJA PODRUČJA POSEBNIH UVJETA KORIŠTENJA ZAŠTIĆENI DIJELOVI PRIRODE



SPOMENIK PRIRODE

## KULTURNA BAŠTINA ZAŠTIĆENO / EVIDENTIRANO KULTURNO-POVIJESNE CJELINE



ARHEOLOŠKI LOKALITET - CENTAR GRADA



ZAŠTIĆENA URBANA CJELINA



ARHEOLOŠKI LOKALITET



POVIJESNO-MEMORIJALNO PODRUČJE

## POJEDINAČNE GRAĐEVINE - KOMPLEKSI GRAĐEVINA



GRAĐEVNI SKLOP



CIVILNA GRAĐEVINA



SAKRALNA GRAĐEVINA



POVIJESNA OPREMA PROSTORA



SPOMEN OBILJEŽJE

## KULTURNI KRAJOLIK



SPOMENIK PARKOVNE ARHITEKTURE



ZNAČAJNA VIZURA

## POKRETNO KULTURNO DOBRO




POKRETNO KULTURNO DOBRO

## PODRUČJA POSEBNIH OGRANIČENJA U KORIŠTENJU

### KRAJOBRAZ I PRIRODA



OSOBITO VRIJEDAN PREDJEL - PRIRODNI KRAJOBRAZ



OSOBITO VRIJEDAN PREDJEL - KULTIVIRANI KRAJOBRAZ

### EKOLOŠKA MREŽA RH (NATURA 2000)



PODRUČJA OČUVANJA ZNAČAJNA ZA PTICE (POP)



PODRUČJA OČUVANJA ZNAČAJNA ZA VRSTE I STANIŠNE  
TIPOVE (POVS)

### TLO



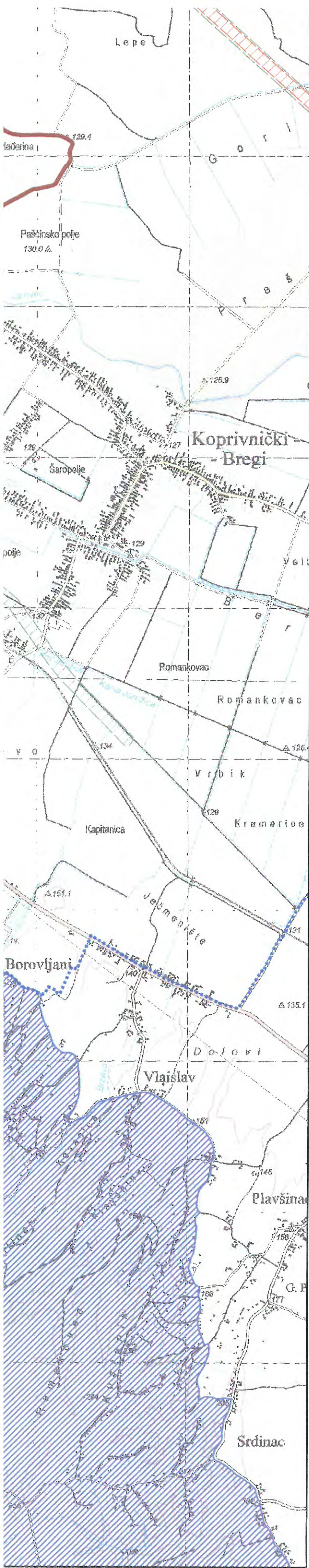
SEIZMOTEKTONSKI AKTIVNO PODRUČJE - RASJEDI

## PODRUČJA PRIMJENE POSEBNIH MJERA UREĐENJA I ZAŠTITE

### POSTOJEĆE / PLANIRANO



PODRUČJA, CJELINE I DIJELOVI UGROŽENOG OKOLIŠA



SPOMEN OBILJEZJE

KULTURNI KRAJOLIK

SPOMENIK PARKOVNE ARHITEKTURE

ZNAČAJNA VIZURA

POKRETNO KULTURNO DOBRO

POKRETNO KULTURNO DOBRO

### PODRUČJA POSEBNIH OGRANIČENJA U KORIŠTENJU

#### KRAJOBRAZ I PRIRODA

OSOBITO VRIJEDAN PREDJEL - PRIRODNI KRAJOBRAZ

OSOBITO VRIJEDAN PREDJEL - KULTIVIRANI KRAJOBRAZ

#### EKOLOŠKA MREŽA RH (NATURA 2000)

PODRUČJA OČUVANJA ZNAČAJNA ZA PTICE (POP)

PODRUČJA OČUVANJA ZNAČAJNA ZA VRSTE I STANIŠNE TIPOVE (POVS)

#### TLO

SEIZMOTEKTONSKI AKTIVNO PODRUČJE - RASJEDI

### PODRUČJA PRIMJENE POSEBNIH MJERA UREĐENJA I ZAŠTITE

#### POSTOJEĆE / PLANIRANO

PODRUČJA, CJELINE I DIJELOVI UGROŽENOG OKOLIŠA

ZAŠTITNI POJAS PLINOVODA/NAFTOVODA/PRUGE

OBUHVAT GUP-A

EKSPLOATACIJSKO POLJE UGLJIKOVODIKA

#### VODA

VODOZAŠTITNO PODRUČJE - I. ZONA

VODOZAŠTITNO PODRUČJE - II. ZONA

VODOZAŠTITNO PODRUČJE - III. ZONA

VODE I. REDA

VODE II. REDA

KANALI III. I IV. REDA

OSNOVNA MELIORACIJSKA ODVODNJA

KANALI OBORINSKE VODE

AKUMULACIJA ZA OBRANU OD POPLAVA (AP)

#### OTPAD

RECIKLAŽNO DVORIŠTE

PRIKUPLJANJE, OBRADA I SKLADIŠTENJE GRAĐEVINSKOG OTPADA

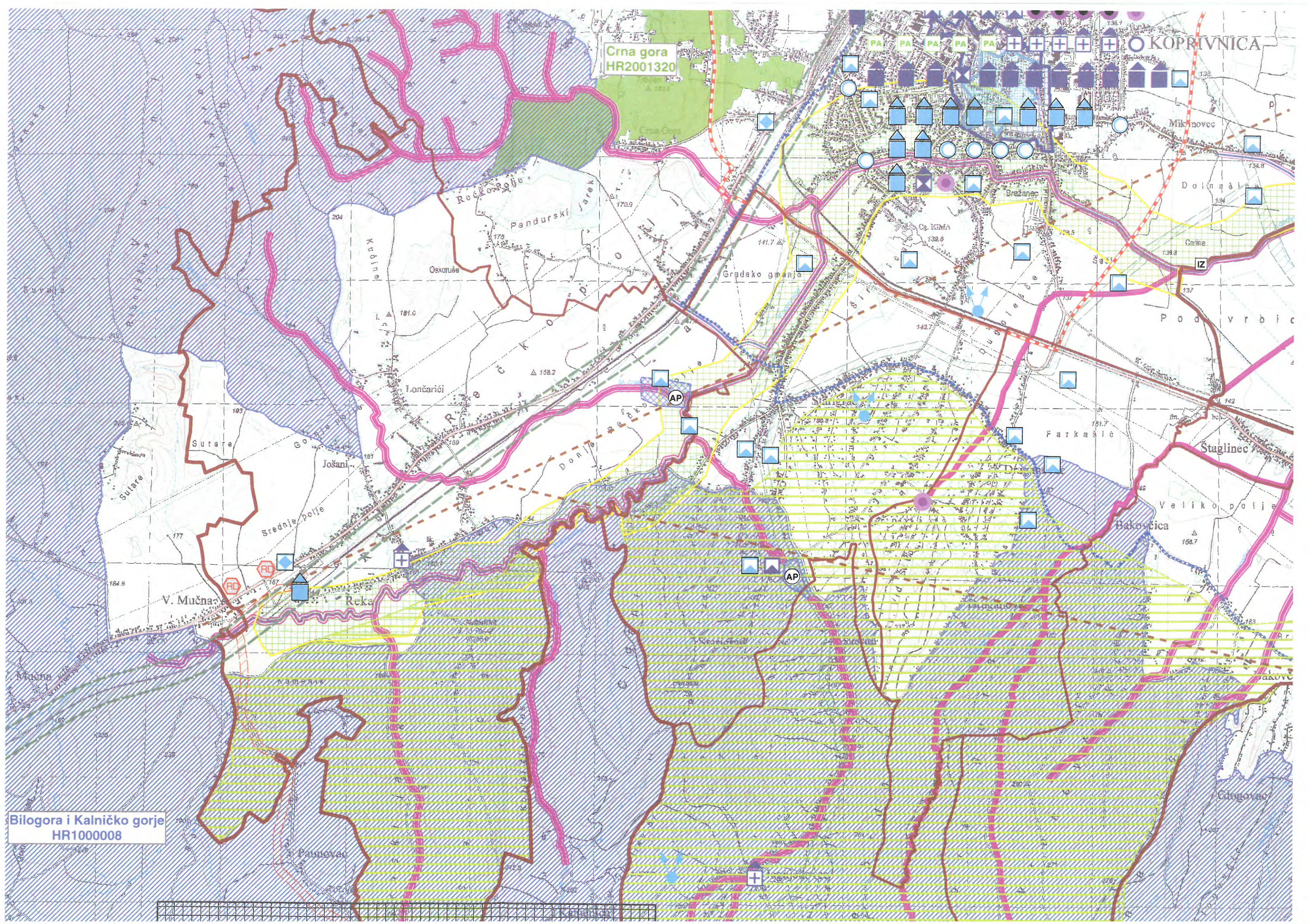
KOMPOSTANA




ODLAGANJE VIŠKA ISKOPA

Crna gora  
HR2001320


KOPRIVNICA

Bilogora i Kalničko gorje  
HR1000008

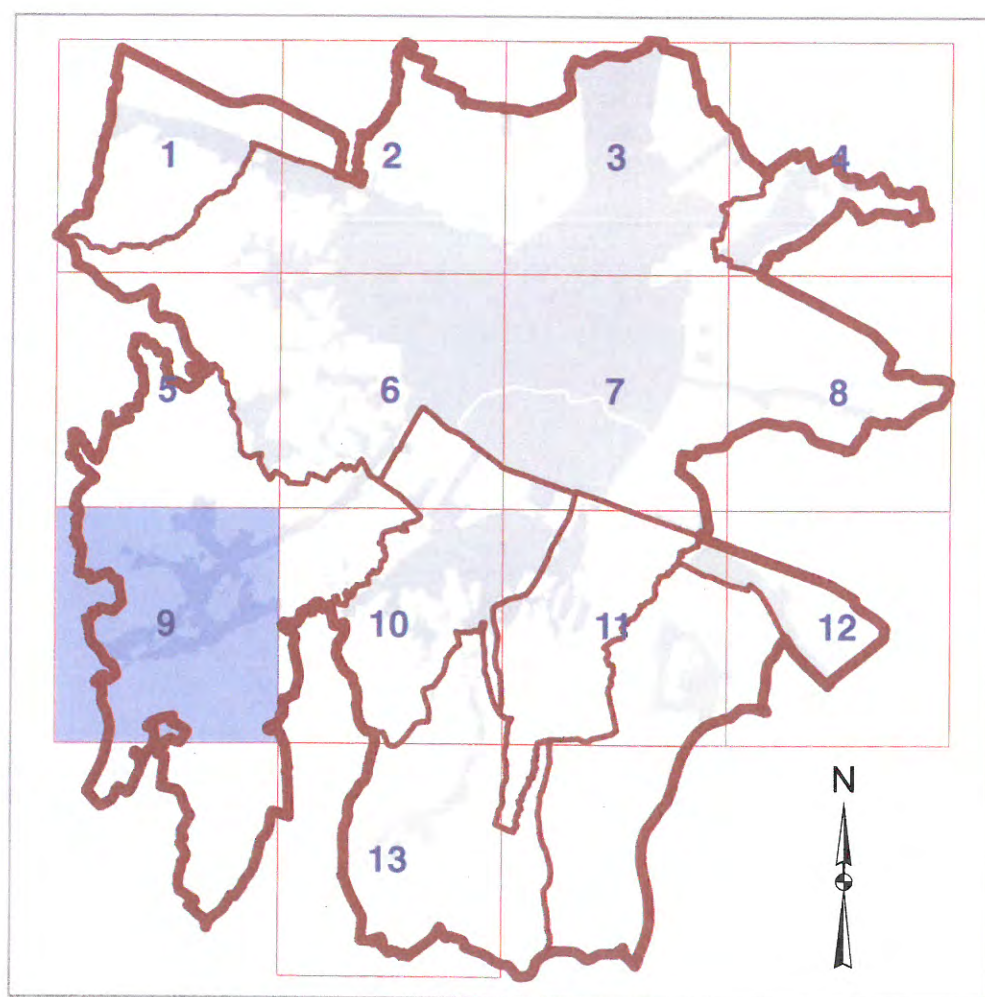


Županija: <b>KOPRIVNIČKO-KRIŽEVAČKA</b>	
Grad: <b>KOPRIVNICA</b>	
Naziv Prostornog plana: <b>II. IZMJENE I DOPUNE PROSTORNOG PLANA UREĐENJA GRADA KOPRIVNICE</b>	
Faza izrade Prostornog plana: <b>IZVORNIK</b>	
Naziv kartografskog prikaza: <b>GRAĐEVINSKA PODRUČJA NASELJA</b>	
Broj kartografskog prikaza: <b>4.9.</b>	Mjerilo kartografskog prikaza: <b>1:5.000</b>
Odluka o izradi Prostornog plana (službeni glasnik): „Glasnik Grada Koprivnice“, broj 2/14 Datum: 31.03.2014.	Odluka predstavničkog tijela o donošenju Prostornog plana (službeni glasnik): „Glasnik Grada Koprivnice“, broj 3/15 Datum: 10.07.2015. Datum sjednice: 06.07.2015.
Javna rasprava (datum objave): „Večernji list“, 21.05.2015.	Javni uvid održan: Od: 01.06.2015. Do: 10.06.2015.
Pečat tijela odgovornog za provođenje javne rasprave:	Odgovorna osoba za provođenje javne rasprave: <b>Sandra Petak-Samardžić</b> , dipl. ing. arh. <i>Spsamardzic</i> (ime, prezime i potpis)
Sukladno članku 107. stavak 4. <b>Zakona o prostornom uređenju</b> („Narodne novine“, broj 153/13), nije potrebno pribaviti mišljenje u pogledu usklađenosti ovoga Plana s Prostornim planom Koprivničko-križevačke županije („Službeni glasnik Koprivničko-križevačke županije“, broj 8/01, 8/07, 13/12. i 5/14) s obzirom da je stručni izrađivač Zavod za prostorno uređenje Koprivničko-križevačke županije.	
Pravna osoba/tijelo koje je izradilo Prostorni plan:  <b>ZAVOD ZA PROSTORNO UREĐENJE KOPRIVNIČKO-KRIŽEVAČKE ŽUPANIJE</b>	
Pečat pravne osobe/tijela koje je izradilo Prostorni plan:	Odgovorna osoba: <b>Zlatko Filipović</b> , dipl. ing. arh., ovl. arh. <i>Zlatko Filipović</i> OVLAŠTENI ARHITEKT A 3504 (ime, prezime i potpis)
Odgovorni voditelj izrade Prostornog plana: <b>Zlatko Filipović</b> , dipl. ing. arh., ovl. arh., br. ovl. A3504	
Stručni tim u izradi Prostornog plana: 1. <b>Saša Cestar</b> , dipl. ing. prom. 2. <b>Jelena Kovač</b> , dipl. ing. građ. 3. <b>Martina Lauš</b> , mag. ing. arch. 4. <b>Blaženka Lukšić</b> , dipl. ing. arh., ovl. arh. urb., br. ovl. A3828 5. <b>Snježana Marković Sirovec</b> , mag. ing. arh., ovl. arh. urb., br. ovl. A3660 6. mr.sc. <b>Mladen Matica</b> 7. <b>Maja Turinski</b> , mag. geogr.	
Vanjski stručni suradnici: 1. <b>Marina Horvat Pavlic</b> , dipl. iur. 2. <b>Marijan Štimac</b> , dipl. oec.	
Pečat predstavničkog tijela:	Predsjednik predstavničkog tijela: <b>Zoran Gošek</b> , dipl. ing. <i>Zoran Gošek</i> (ime, prezime i potpis)
Istovjetnost ovog Prostornog plana s izvornikom ovjerava:  <i>Marko Prelec</i> (ime, prezime i potpis)	Pečat nadležnog tijela: 

## II. IZMJENE I DOPUNE PROSTORNOG PLANA UREĐENJA GRADA KOPRIVNICE



### KARTA 4.9.: GRAĐEVINSKO PODRUČJE NASELJA





TUMAČ ZNAKOVA

POSTOJEĆE / PLANIRANO

GRANICE



GRANICA GRADA



GRANICA NASELJA




GRANICA GRAĐEVINSKOG PODRUČJA NASELJA I  
IZDVOJENOG DIJELA GRAĐEVINSKOG PODRUČJA NASELJA


ORGANIZACIJA PROSTORA I OSNOVNA NAMJENA I KORIŠTENJE POVRŠINA

1. POVRŠINE ZA RAZVOJ I UREĐENJE NASELJA

(Građevinsko područje naselja i izdvojeni dio građevinskog područja naselja)



PRETEŽITO STAMBENA NAMJENA



JAVNA I DRUŠTVENA NAMJENA  
PREDŠKOLSKA - D4, ŠKOLSKA - D5, KULTURNA - D7, VJERSKA - D8



GOSPODARSKA PROIZVODNA NAMJENA - I



GOSPODARSKA POSLOVNA NAMJENA - K  
KOMUNALNO SERVISNA - K3




SPORTSKO - REKREACIJSKA NAMJENA - R  
SPORT - R1



JAVNE ZELENE POVRŠINE  
JAVNI PARK - Z1





POVRŠINE INFRASTRUKTURNIH SUSTAVA - IS



GROBLJE

2. POVRŠINE ZA RAZVOJ I UREĐENJE IZVAN NASELJA

(Izdvojeno građevinsko područje izvan naselja)



MJEŠOVITA NAMJENA  
PRETEŽITO POLJOPRIVREDNA GOSPODARSTVA - M4



GOSPODARSKA PROIZVODNA NAMJENA - I



POVRŠINE INFRASTRUKTURNIH SUSTAVA - IS

3. OSTALE POVRŠINE



VODNE POVRŠINE - V

CESTOVNI PROMET



DRŽAVNA CESTA



NERAZVRSTANA CESTA



KORIDOR BRZE CESTE

ŽELJEZNIČKI PROMET



POVRŠINE INFRASTRUKTURNIH SUSTAVA - IS



GROBLJE

## 2. POVRŠINE ZA RAZVOJ I UREĐENJE IZVAN NASELJA (Izdvojeno građevinsko područje izvan naselja)



MJEŠOVITA NAMJENA  
PRETEŽITO POLJOPRIVREDNA GOSPODARSTVA - M4



GOSPODARSKA PROIZVODNA NAMJENA - I



POVRŠINE INFRASTRUKTURNIH SUSTAVA - IS

## 3. OSTALE POVRŠINE



VODNE POVRŠINE - V

## CESTOVNI PROMET



DRŽAVNA CESTA



NERAZVRSTANA CESTA



KORIDOR BRZE CESTE

## ŽELJEZNIČKI PROMET



ŽELJEZNIČKO STAJALIŠTE



ŽELJEZNIČKA PRUGA OD ZNAČAJA ZA  
MEĐUNARODNI PROMET - M201



ŽELJEZNIČKI KORIDOR (100 METARA) PRUGE OD ZNAČAJA  
ZA MEĐUNARODNI PROMET - M201

## INFRASTRUKTURNI SUSTAVI



ZAŠTITNI POJAS NAFTOVODA

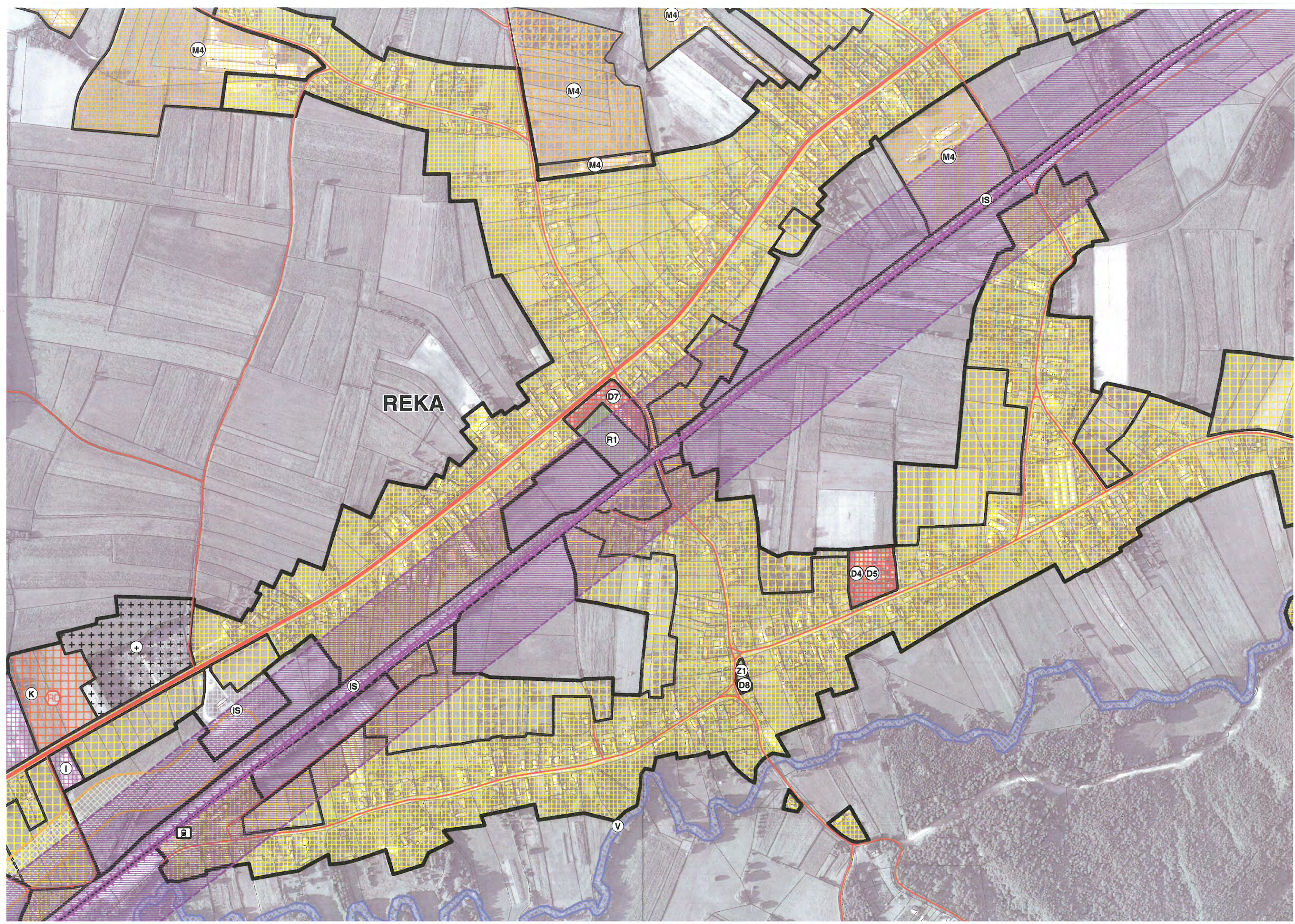


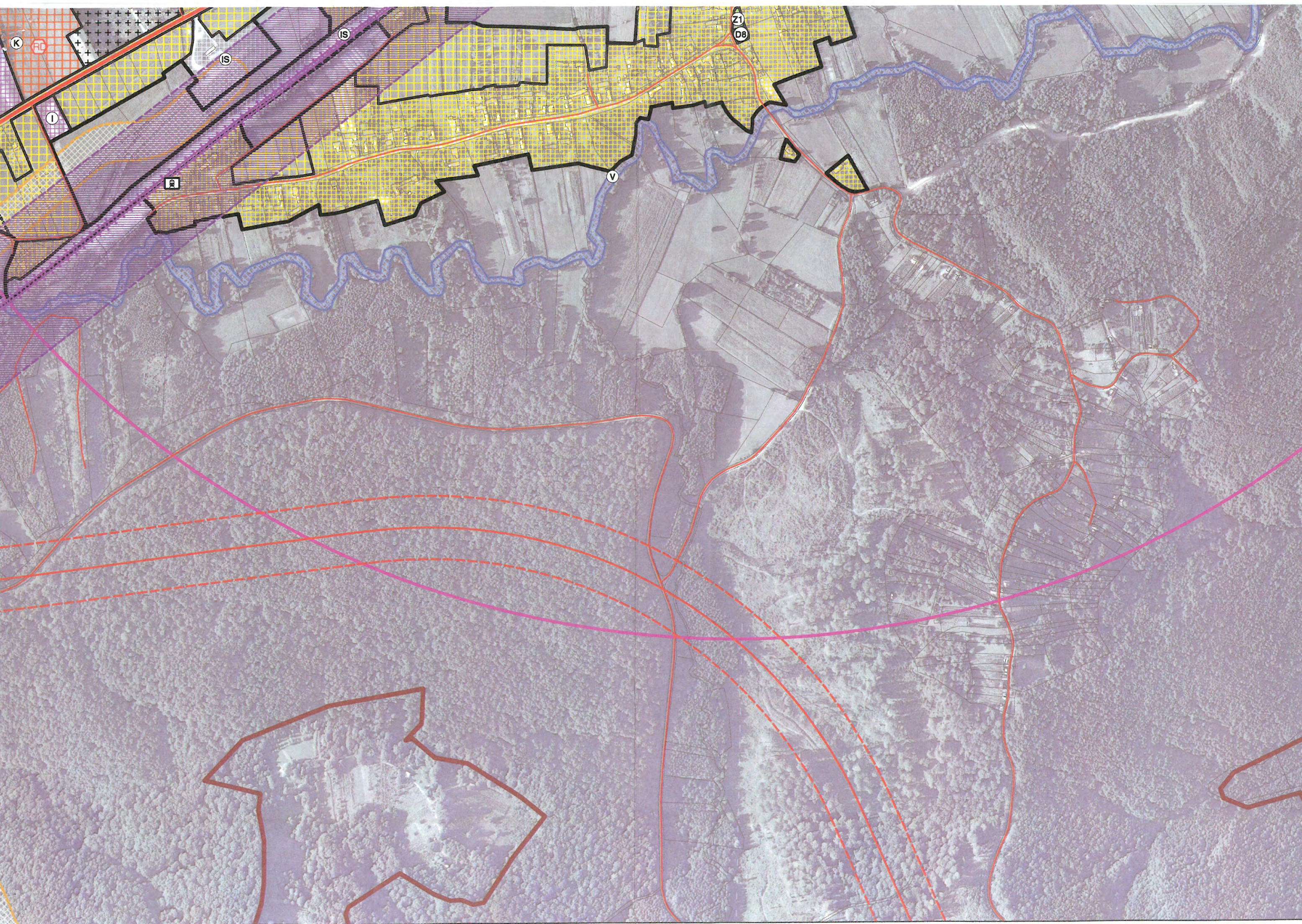
ELEKTRONIČKA KOMUNIKACIJSKA ZONA ZA SMJEŠTAJ  
SAMOSTOJEĆIH ANTENSKIH STUPOVA RADIJUSA  
500, 750, 1000 I 1500 METARA




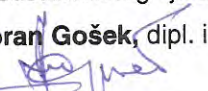

## GOSPODARENJE OTPADOM




RECIKLAŽNO DVORIŠTE



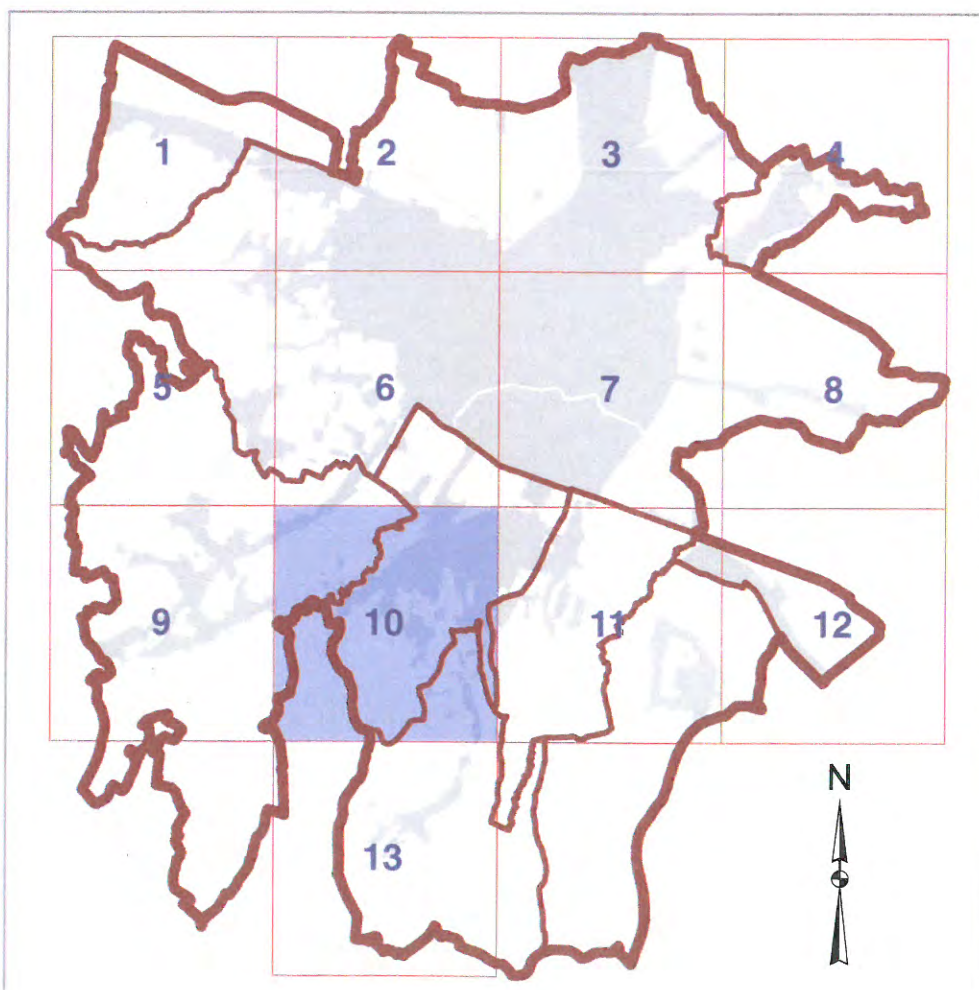


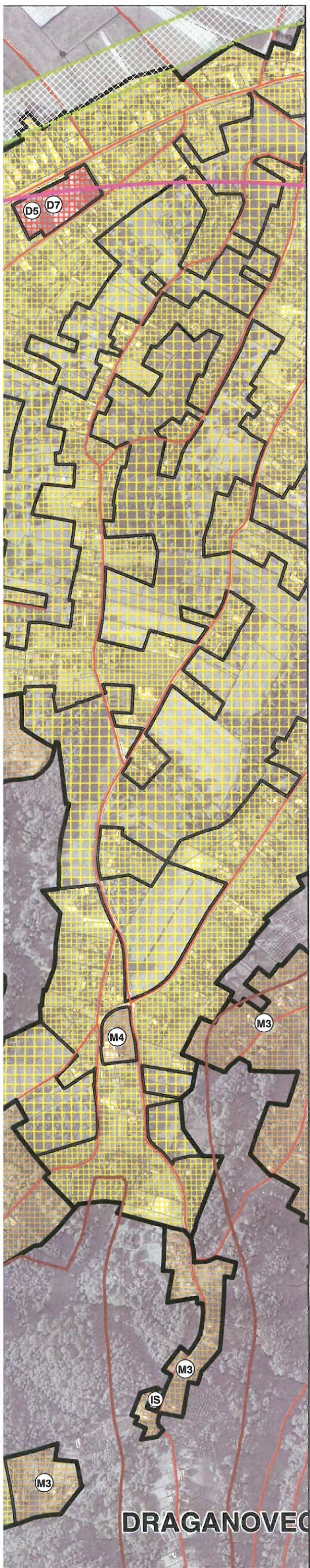
Županija: <b>KOPRIVNIČKO-KRIŽEVAČKA</b> Grad: <b>KOPRIVNICA</b>	
Naziv Prostornog plana: <b>II. IZMJENE I DOPUNE PROSTORNOG PLANA UREĐENJA GRADA KOPRIVNICE</b>	
Faza izrade Prostornog plana: <b>IZVORNIK</b>	
Naziv kartografskog prikaza: <b>GRAĐEVINSKA PODRUČJA NASELJA</b>	
Broj kartografskog prikaza: <b>4.10.</b>	Mjerilo kartografskog prikaza: <b>1:5.000</b>
Odluka o izradi Prostornog plana (službeni glasnik): „Glasnik Grada Koprivnice“, broj 2/14 Datum: 31.03.2014.	Odluka predstavničkog tijela o donošenju Prostornog plana (službeni glasnik): „Glasnik Grada Koprivnice“, broj 3/15 Datum: 10.07.2015. Datum sjednice: 06.07.2015.
Javna rasprava (datum objave): „Večernji list“, 21.05.2015.	Javni uvid održan: Od: 01.06.2015. Do: 10.06.2015.
Pečat tijela odgovornog za provođenje javne rasprave:	Odgovorna osoba za provođenje javne rasprave: <b>Sandra Petak-Samardžić</b> , dipl. ing. arh.  (ime, prezime i potpis)
Sukladno članku 107. stavak 4. <b>Zakona o prostornom uređenju</b> („Narodne novine“, broj 153/13), nije potrebno pribaviti mišljenje u pogledu usklađenosti ovoga Plana s Prostornim planom Koprivničko-križevačke županije („Službeni glasnik Koprivničko-križevačke županije“, broj 8/01, 8/07, 13/12. i 5/14) s obzirom da je stručni izrađivač Zavod za prostorno uređenje Koprivničko-križevačke županije.	
Pravna osoba/tijelo koje je izradilo Prostorni plan:  <b>ZAVOD ZA PROSTORNO UREĐENJE KOPRIVNIČKO-KRIŽEVAČKE ŽUPANIJE</b>	
Pečat pravne osobe/tijela koje je izradilo Prostorni plan:	Odgovorna osoba: <b>Zlatko Filipović</b> , dipl. ing. arh., ovl. arh.  OVLAŠTENI ARHITEKT A 3504 (ime, prezime i potpis)
Odgovorni voditelj izrade Prostornog plana: <b>Zlatko Filipović</b> , dipl. ing. arh., ovl. arh., br. ovl. A3504	
Stručni tim u izradi Prostornog plana: 1. <b>Saša Cestar</b> , dipl. ing. prom. 2. <b>Jelena Kovač</b> , dipl. ing. građ. 3. <b>Martina Lauš</b> , mag. ing. arch. 4. <b>Blaženka Lukšić</b> , dipl. ing. arh., ovl. arh. urb., br. ovl. A3828 5. <b>Snježana Marković Sirovec</b> , mag. ing. arh., ovl. arh. urb., br. ovl. A3660 6. <b>mr.sc. Mladen Matica</b> 7. <b>Maja Turinski</b> , mag. geogr.	
Vanjski stručni suradnici: 1. <b>Marina Horvat Pavlic</b> , dipl. iur. 2. <b>Marijan Štimac</b> , dipl. oec.	
Pečat predstavničkog tijela:	Predsjednik predstavničkog tijela: <b>Zoran Gošek</b> , dipl. ing.  (ime, prezime i potpis)
Istovjetnost ovog Prostornog plana s izvornikom ovjerava:	Pečat nadležnog tijela:
 (ime, prezime i potpis)	

**II. IZMJENE I DOPUNE PROSTORNOG PLANA  
UREĐENJA GRADA KOPRIVNICE**



**KARTA 4.10.: GRAĐEVINSKO PODRUČJE NASELJA**






## TUMAČ ZNAKOVA

POSTOJEĆE / PLANIRANO

### GRANICE



GRANICA GRADA



GRANICA NASELJA



GRANICA GRAĐEVINSKOG PODRUČJA NASELJA I  
IZDVOJENOG DIJELA GRAĐEVINSKOG PODRUČJA NASELJA

### ORGANIZACIJA PROSTORA I OSNOVNA NAMJENA I KORIŠTENJE POVRŠINA

#### 1. POVRŠINE ZA RAZVOJ I UREĐENJE NASELJA

(Građevinsko područje naselja i izdvojeni dio građevinskog područja naselja)



PRETEŽITO STAMBENA NAMJENA



MJEŠOVITA NAMJENA  
POVREMENO STANOVANJE - M3  
PRETEŽITO POLJOPRIVREDNA GOSPODARSTVA - M4



JAVNA I DRUŠTVENA NAMJENA - D  
ŠKOLSKA - D5, KULTURNA - D7, VJERSKA - D8



GOSPODARSKA PROIZVODNA NAMJENA - I



GOSPODARSKA POSLOVNA NAMJENA - K



SPORTSKO - REKREACIJSKA NAMJENA - R  
SPORT - R1



POVRŠINE INFRASTRUKTURNIH SUSTAVA - IS

#### 2. POVRŠINE ZA RAZVOJ I UREĐENJE IZVAN NASELJA

(Izdvojeno građevinsko područje izvan naselja)



MJEŠOVITA NAMJENA  
PRETEŽITO POLJOPRIVREDNA GOSPODARSTVA - M4



SPORTSKO - REKREACIJSKA NAMJENA - R  
LOVAČKI DOM - R4



UGOSTITELJSKO-TURISTIČKA NAMJENA - T



POVRŠINE INFRASTRUKTURNIH SUSTAVA - IS

#### 3. OSTALE POVRŠINE



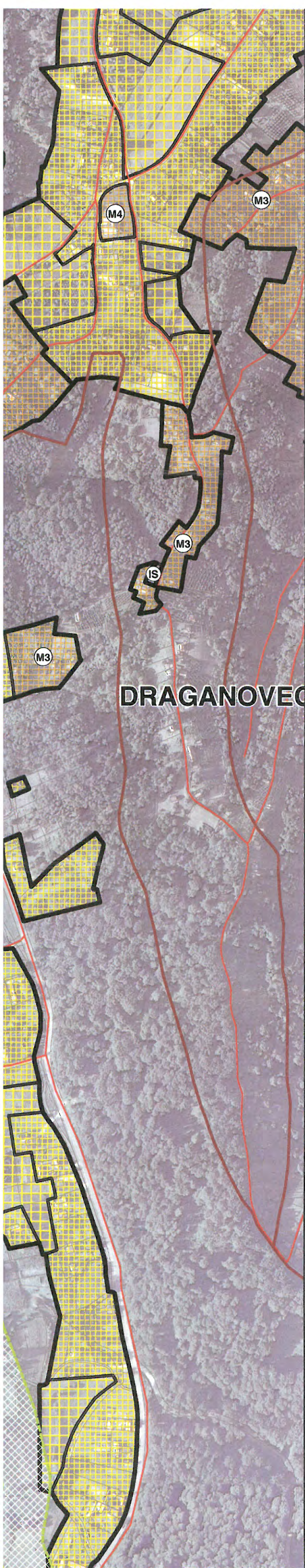
VODNE POVRŠINE - V

#### CESTOVNI PROMET



DRŽAVNA CESTA

NEKLASIFIKOVANA CESTA




POVRŠINE INFRASTRUKTURNIH SUSTAVA - IS

## 2. POVRŠINE ZA RAZVOJ I UREĐENJE IZVAN NASELJA (Izdvojeno građevinsko područje izvan naselja)



MJEŠOVITA NAMJENA  
PRETEŽITO POLJOPRIVREDNA GOSPODARSTVA - M4



SPORTSKO - REKREACIJSKA NAMJENA - R  
LOVAČKI DOM - R4



UGOSTITELJSKO-TURISTIČKA NAMJENA - T



POVRŠINE INFRASTRUKTURNIH SUSTAVA - IS

## 3. OSTALE POVRŠINE



VODNE POVRŠINE - V

## CESTOVNI PROMET



DRŽAVNA CESTA



NERAZVRSTANA CESTA

## ŽELJEZNIČKI PROMET



ŽELJEZNIČKA PRUGA OD ZNAČAJA ZA  
MEĐUNARODNI PROMET - M201



ŽELJEZNIČKI KORIDOR (100 METARA) PRUGE OD ZNAČAJA  
ZA MEĐUNARODNI PROMET - M201

## INFRASTRUKTURNI SUSTAVI



ZAŠTITNI POJAS PLINOVODA



ELEKTRONIČKA KOMUNIKACIJSKA ZONA ZA SMJEŠTAJ  
SAMOSTOJEĆIH ANTENSKIH STUPOVA RADIJUSA  
500, 750, 1000 I 1500 METARA

